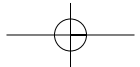
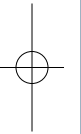
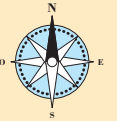


Evaux-les-Bains PLAN DE VILLE

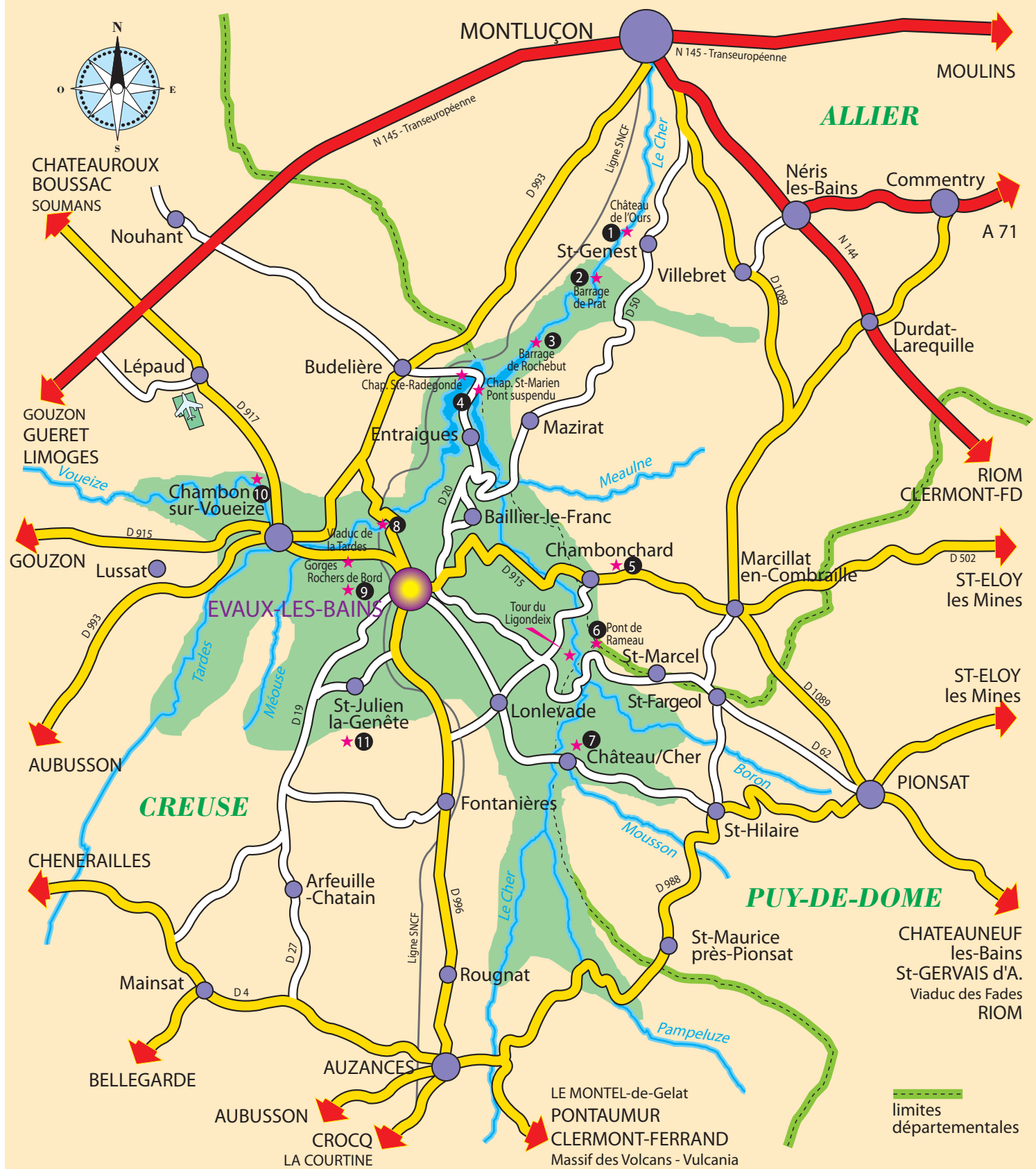
INDEX DES RUES		
A	ARC (rue Jeanne d')	B 3
B	BUDELLE (avenue de)	C 3
C	CALVAIRE (rue du)	B/C 3
C	CAMPING (rue du)	C 2/3
B	CASERNE (impasse de la)	B 3
A 1-B 1/2	CESAR (rue Jules)	A 1/2
A 1/2	CHAMBON (route de)	A 1/2
C 4/5	CHAVES (route des)	C 4/5
B/C 3	CONDUITS (rue des)	B/C 3
D	DARCHIS (rue)	B 3
B/C 3	DE GAULLE (avenue Charles)	B/C 3
B 3	ECOLES (passage des)	B 3
B 3	ECOLES (rue des)	B 3
B 2/3	FONTS TROUVES (ch. des)	B 2/3
B 4 C 3	FOSSÉS (rue des)	B 4 C 3
A/B 5	FOUROT (avenue Armand)	A/B 5
B 3	FOUROT (place Armand)	B 3
B 3	GAGNERIES (rue des)	B 3
A 2	GRANDE (rue)	A 2
B 3	HOPITAL (rue de l')	B 3
B/C 3	HOTEL-DE-VILLE (place de l')	B/C 3
B 3	HOTEL-DE-VILLE (rue de l')	B 3
C 4	HUIT MAI 1945 (rue du)	C 4
J	JARDINS (rue des)	C 4
L	LAGRANGE (rue Léo)	B 4
M	MARCHE (place du)	B/C 3
M	MARCHE VIEUX (rue du)	A/B 3
M	MARGUERITE (impasse)	B 4/5
M	MONNEIX (faubourg)	C 3 D 4
M	MONNEIX (rue du faubourg)	C 3
N	NOTRE-DAME (rue)	B 3
P	PASTEUR (avenue)	A 4/5-B 4
P	PASTEUR (impasse)	A 4
R	POLONAIS (chemin des)	B 2 C 1
R	RENTIERE (chemin de)	B/C 5
R	RENTIERE (rue de)	B/C 4
R	REPUBLIQUE (avenue de la)	B 4/5
S	SAINT-BONNET (place)	B 3
S	SAINT-BONNET (rue)	B 2/3
S	SAINT-BONNET (rue du faubourg)	B 3
S	SAINT-PIERRE (place)	B 3
S	SAINT-PIERRE (rue)	B 3
S	STADE (rue du)	B 3/4
T	THERMALE (avenue)	B 1/2
T	THERMES (passage des)	B 3
T	THERMES (rue des)	B 3
V	VERDUN (rue de)	B 3

PARKINGS PUBLICS	
Avenue Thermale	B 2
Avenue de Budelle	C 3
Place Armand Fourot	B 3
Rue de Verdun	B 3
Place de l'Hôtel-de-Ville	C 3
Rue du Huit Mai 1945	C 4
Avenue Ch. de Gaulle	B 3
Place Serge Cleret	B 3
Place Saint Bonnet	B 3
Rue du Stade	B 4

EDIFICES PUBLICS		
1	Cabinet médical	B 3
2	Camping municipal	C 2
3	Maison de retraite médicalisée	C 2
4	Centre de Secours	C 3
5	Cinéma	B 4
6	Ecole Jeanne d'Arc	B 3
7	Eglise Saint-Pierre-Saint-Paul	B 3
8	Etablissement Thermal	B 1
9	Gare SNCF	A 4/5
10	Gendarmerie	B 4/5
11	Groupe Scolaire public	B 4
12	Office de Tourisme	B 3
13	Bibliothèque	B 3
13	Hôtel-de-Ville	B 3
14	Maison de Retraite	C 3
15	Maison des Jeunes	B 4
16	Maison des Associations	B 4
17	Mini-Golf	B 2
18	Perception	B 3
19	Piscine	B 2
20	La Poste	B 3
21	Stade municipal	B 4
22	Terrain de pétanque couvert	B 1
23	Tennis	B 1 et B 3
24	Ctre Multi Accueil "Les Petits Filous"	B 4



PLAN DE SITUATION



SITES TOURISTIQUES ★

- 1 • Château de l'Ours
- 2 • Barrage de Prat
- 3 • Barrage de Rochebut
- 4 • Chapelles de St-Marien, Ste-Radegonde, Pont suspendu
- 5 • Chambonchard : Vallée et Eglise XIIe s.
- 6 • Pont de Rameau (limite des départements de la Creuse, de l'Allier et du Puy-de-Dôme)
- 7 • Château-sur-Cher : site avec point de vue
- 8 • Viaduc de la Tardes (G. Eiffel)
- 9 • Site des Rochers de Bord, statue de la Vierge
- 10 • Chambon-sur-Voueize : Ville et Abbatiale Ste-Valérie (XIe et XIIIe s.)
- 11 • St-Julien la-Genête, petit patrimoine

A VOIR DANS LES ENVIRONS :

- Châteaux de BOUSSAC et VILLEMONTAIX
- FONTANIERES : Notre-Dame de la Route
- TOULX-STE-CROIX : Église, les Pierres Jaumâtres
- AUBUSSON : Capitale de la Tapisserie, musée Jean Lurçat
- LE MOUTIER D'AHUN : Boiseries du XVIIe s.
- MONTLUÇON : Château des Ducs de Bourbon, cité médiévale...
- FORÊT DE TRONÇAIS : Chênaie "futaie Colbert"